

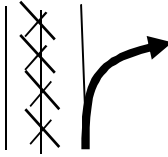
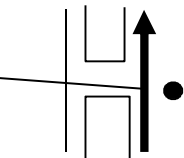
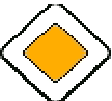



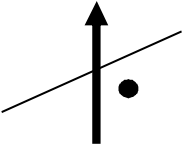



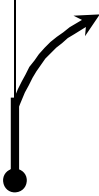
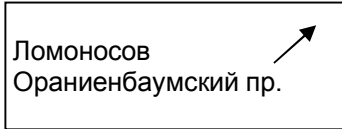
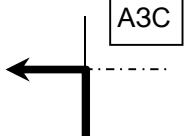
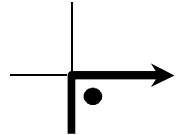

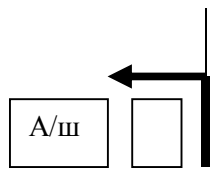
ралли "Ломоносов - 2015"

Тарировочный участок Проезд к ТИ		Сервис	Круг	стр. 1 .
			Секция	
		да	Норма времени	расст. до КВ
расстояние общее	интервал	нет	ИНФОРМАЦИЯ	
	0,00	1	 82 Внутренняя часть КАД	37,73
	0,50	2		37,23
	0,32	3		36,91
	0,69	4	  	36,22
0,00	0,14	5	  Начало мерного участка	36,08
2,10	2,10	6	 Светофор	33,98
3,87	1,77	7	 Стрельна	32,21

ралли "Ломоносов - 2015"

Тарировочный участок Проезд к ТИ		Сервис	Круг	стр.
			Секция	
			Норма времени	2 .
расстояние		НАПРАВЛЕНИЕ	ИНФОРМАЦИЯ	расст. до КВ
общее	интервал			
4,90	1,03	8 		31,18
6,02	1,12	9 		30,06
6,25	0,23	10 		29,83
6,66	0,41	11 		29,42
8,56	1,90	12 		27,52
11,74	3,18	13 		24,34
14,33	2,59	14 	на КАД	21,75

ралли "Ломоносов - 2015"

Тарировочный участок Проезд к ТИ		Сервис	Круг	стр.
			Секция	
			Норма времени	3 .
расстояние		НАПРАВЛЕНИЕ	ИНФОРМАЦИЯ	расст. до КВ
общее	интервал			
26,96	12,63	15 		9,12
31,77	4,81	16 		4,31
31,99	0,22	17 	Светофор	4,09
32,53	0,54	18 	Светофор	3,55
36,08	3,55	19 	ТИ	0,00

Маршрутные документы составлены с использованием прибора GPS «Global Satt BC-307». Точность указания расстояний +/-10м